



# このへ 通学路対策箇所図(五戸小学校区)



凡例

○ : 要対策箇所

① 児童が集中する場所なのに、歩道と車道の区別が片側のみしかなく危険

**整備前**

**整備後**

<対策メニュー>  
歩道部のカラー化

② 歩道が狭く、児童が車道にはみ出してしまふ箇所あり危険

**整備中**

<対策メニュー>  
歩道の整備





かみいちか

# 通学路対策箇所図(上市川小学校区)



凡例

: 要対策箇所

③ 交通量が多く、スピードを出してくる車が多く、横断時危険

整備前

<対策メニュー>  
歩行者の溜場の確保

② 車道が狭い上、歩道との区別なし

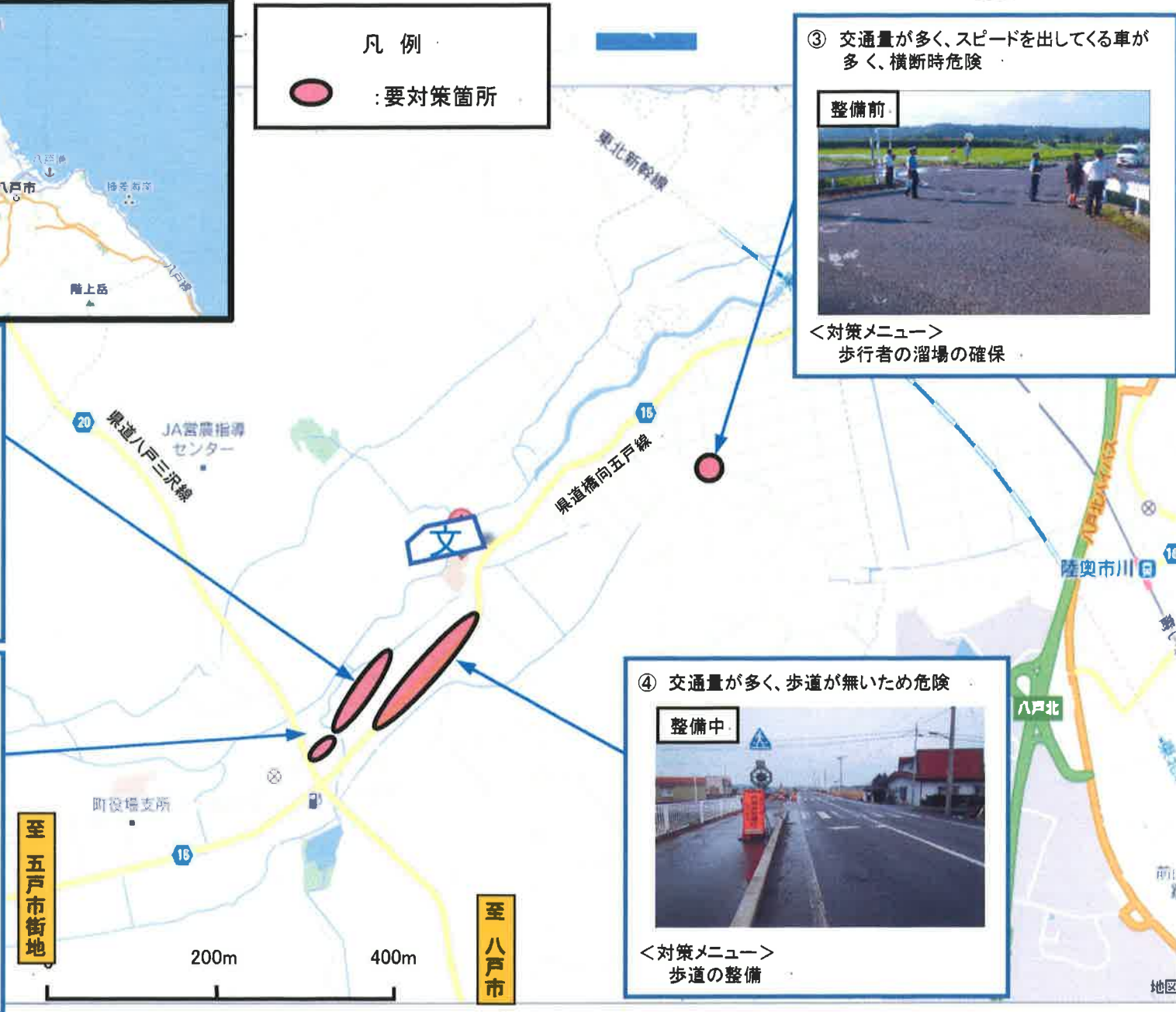
整備前

<対策メニュー>  
歩道部のカラー化

① 小学校に向かって右側を歩くと、死角となり児童が危険

整備前

<対策メニュー>  
路側帯を広くし、歩道部の確保



④ 交通量が多く、歩道が無いため危険


整備中

<対策メニュー>  
歩道の整備




# きりやない 通学路対策箇所図(切谷内小学校区)

別添2-3



凡例

 : 要対策箇所

① 交通量が多いにも関わらず、歩道と車道の区別無く危険

対策前




<対策メニュー>  
路側帯を広くし、歩道を確保



# 通学路対策箇所図(倉石小学校区)

別添2-4



凡例  
 : 要対策箇所



H25. 3廃校  
 (倉石小学校へ統合)

① バス停の待機場所が狭く危険



整備前

<対策メニュー>  
 バス停車帯の設置

