

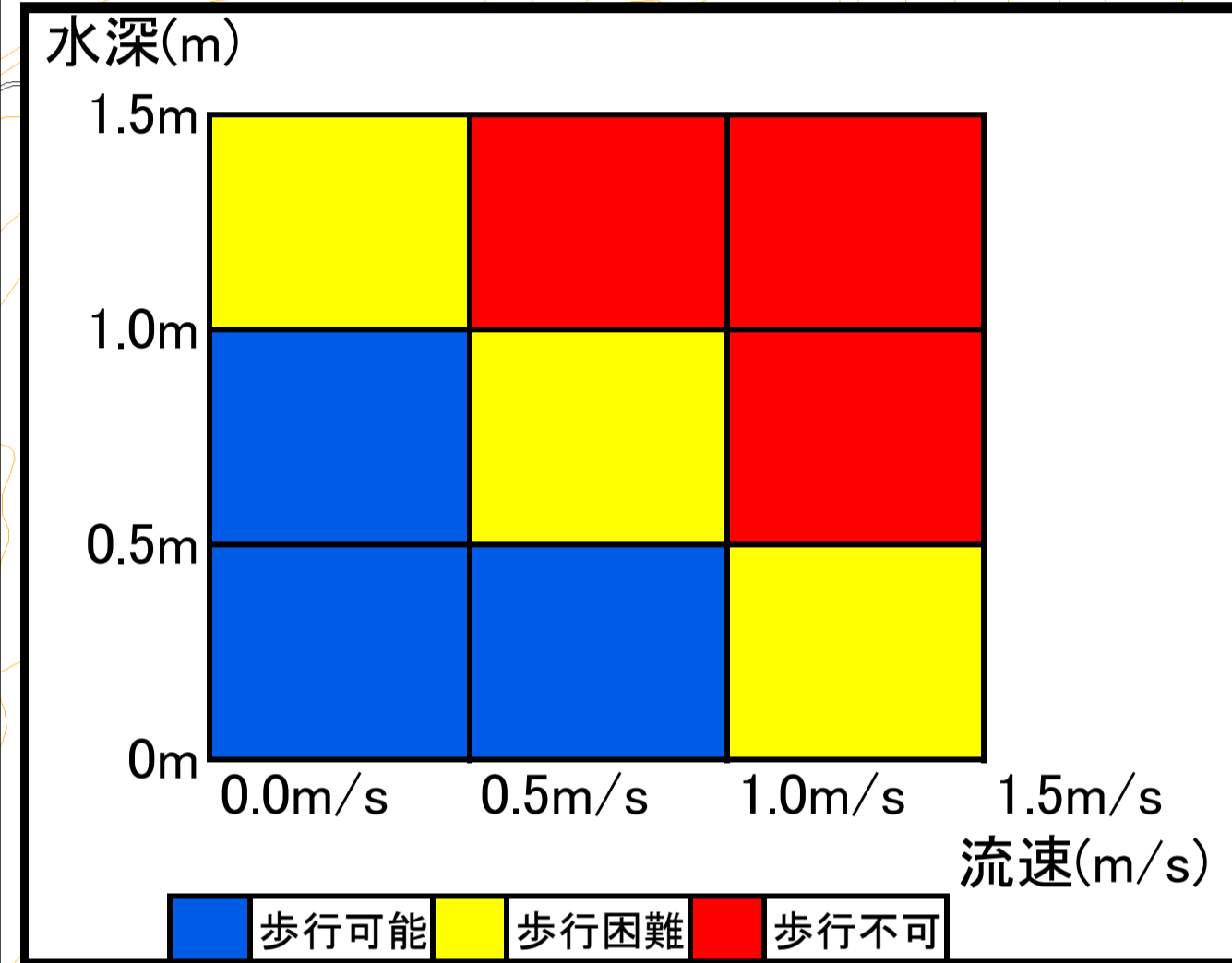


このマップは、^{*}200年に一度の大雨が降り皆さんの地域の農業用ため池が、決壊した場合に、最悪の条件を想定して作成したものです。

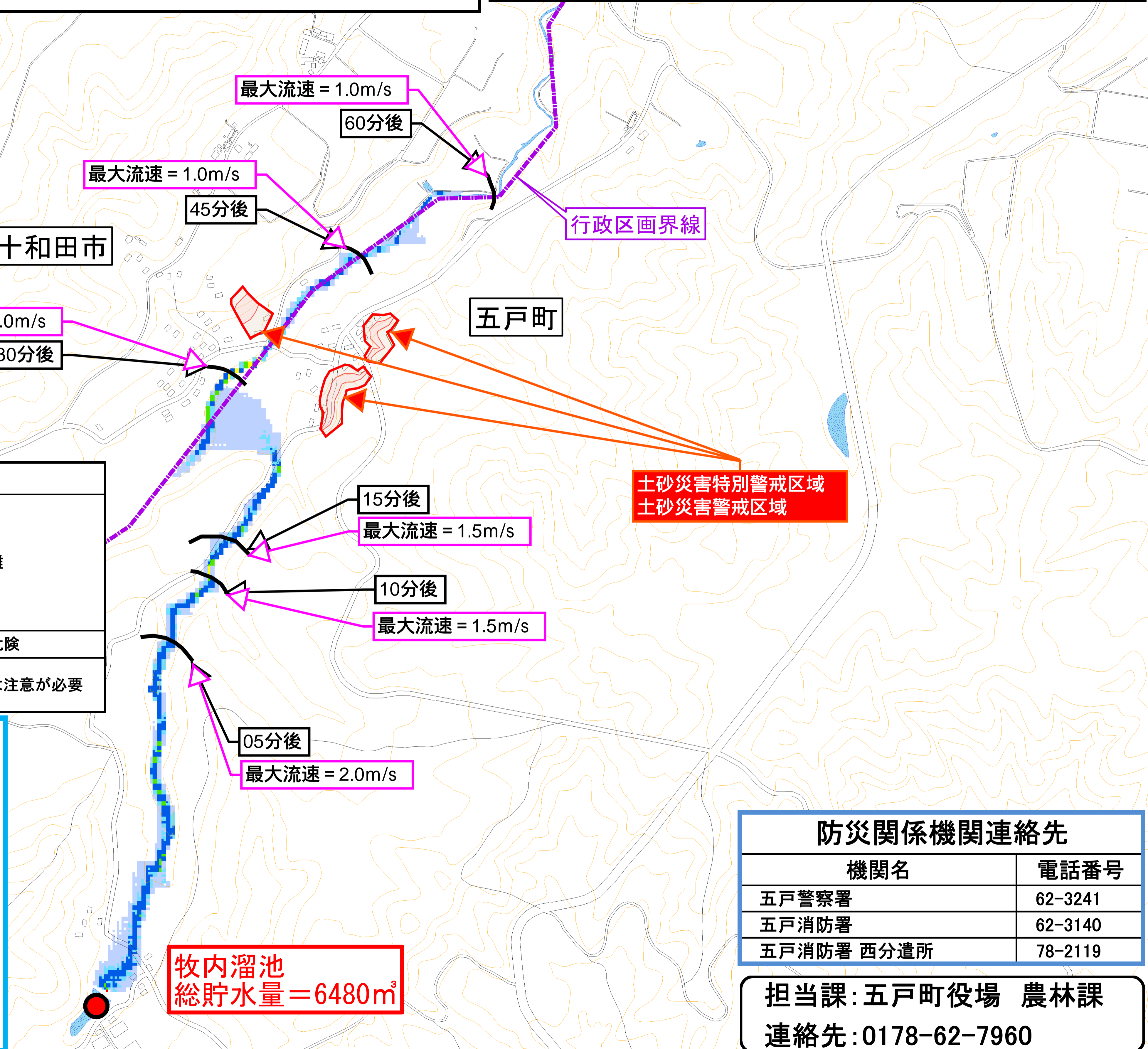
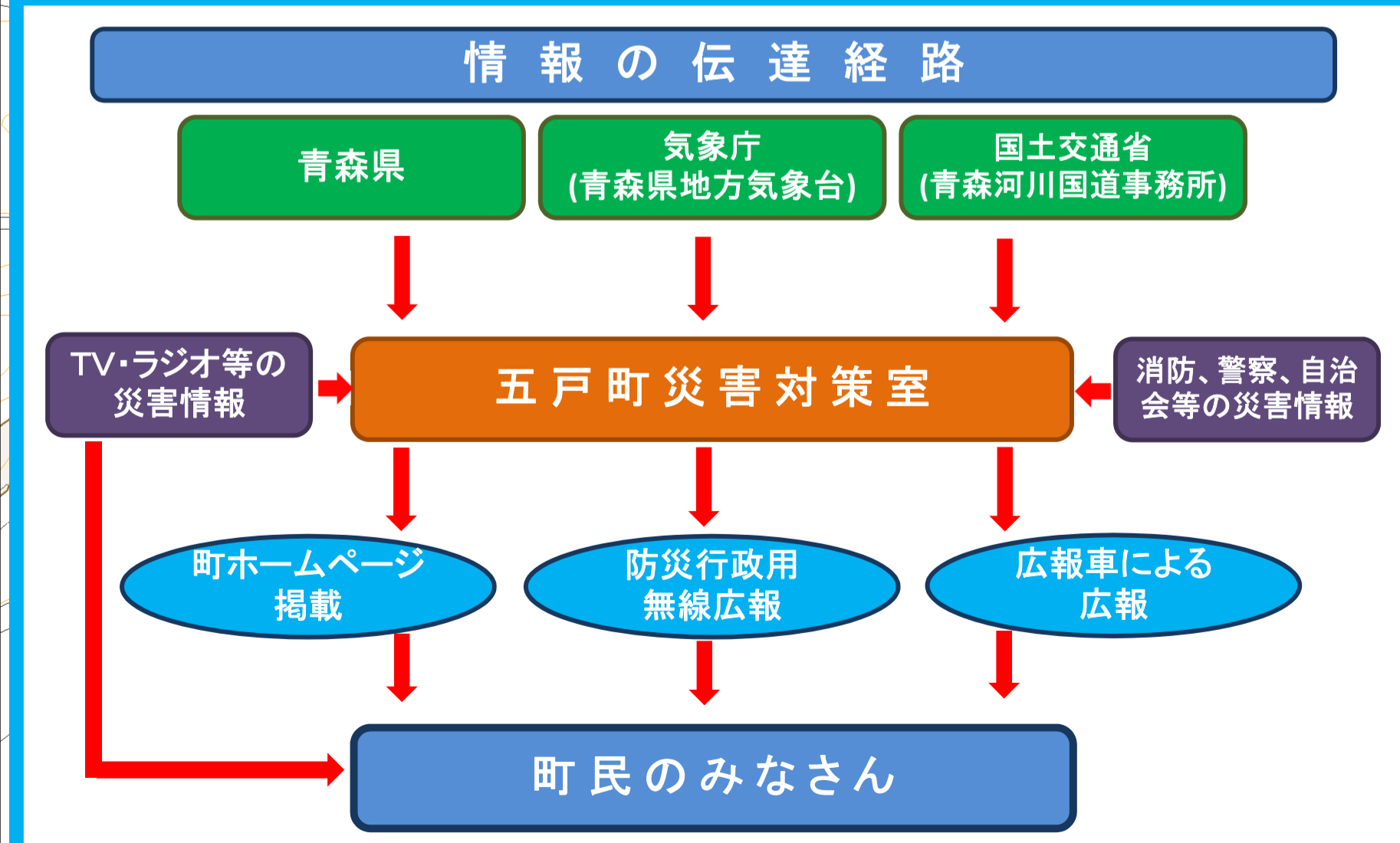
^{*} 200年に一度の大雨:日雨量223.0mm/24h 時間雨量52.9mm/h
 既往最大日雨量:212.0mm/24h 既往最大時間雨量:51.0mm/h (戸来観測所 雨量データより算出)

地震発生時:

対象ため池の堤体が**気象庁震度6弱 計測震度5.5~6.0未満**を想定される範囲内にある為、強い揺れの地震発生時は**要注意**




浸水深	浸水状況	避難状況
3.0m以上	2階の床上以上の浸水	避難困難
2.5m~3.0m未満	2階の床下までの浸水	
2.0m~2.5m未満	1階の軒下までの浸水	
1.5m~2.0m未満	大人の身長を超える浸水	
1.0m~1.5m未満	大人の肩までの浸水	通行は危険
0.5m~1.0m未満	大人の腰までの浸水	
0.3m~0.5m未満	大人の膝までの浸水	
0.3m未満	くるぶしの上までの浸水	通行には注意が必要



機関名	電話番号
五戸警察署	62-3241
五戸消防署	62-3140
五戸消防署 西分遣所	78-2119

担当課:五戸町役場 農林課
 連絡先:0178-62-7960

もっと知ってほしい。街で見かける、このマーク



「ハート・プラス」マーク
ハート・プラスマークは内部障害・内臓疾患を示すマークとして作られました。



身体障害者補助犬マーク
身体障害者補助犬同伴の啓発のためのマークです。身体障害者補助犬とは、盲導犬、介助犬、聴導犬のことを言います。



ヘルプマーク

義足や人工関節を使用している方、内部障害の方、または、発達障害の方など、援助や配慮を必要としていることが外見からは分からない方が配慮を必要としていることを知らせることで、援助が得やすくなるよう、普及に取り組んでいます。



盲人のための国際シンボルマーク
このマークを見かけた場合には、視覚障害者の利用への配慮について、御理解、御協力をお願いいたします。



耳マーク

このマークを提示された場合は、相手が「聞こえない」ことを理解し、コミュニケーションの方法への配慮について御協力をお願いいたします。



障害者のための国際シンボルマーク

すべての障害者を対象としたものです。特に車椅子を利用する障害者を限定しているものではありません。利用への配慮について、御理解、御協力をお願いいたします。

わが家の防災メモ 避難場所を確認しておきましょう。

わが家の避難場所	
わが家の集合場所	
災害時の緊急連絡先	

家族の名前	生年月日	血液型	会社・学校の電話番号		携帯電話番号
			会社	学校	

雨の強さと降り方

1時間あたりの雨

10~20mm未満 やや強い雨	20~30mm未満 強い雨	30~50mm未満 激しい雨	50~80mm 非常に激しい雨	80mm以上 猛烈な雨
地面一面に水たまりができ、話声が聞き取りにくくなります。長雨になりそうなら警戒が必要です。	土砂降りの雨傘をさしても濡れてしまうほどの雨です。下水が溢れ、小河川なら氾濫やがけ崩れの心配もあります。	バケツをひっくり返したような激しい雨。山崩れ、がけ崩れが起こりやすくなります。道路規制も行われます。避難の準備を。	滝のように降り、あたりが水しぶきで白っぽくなります。屋内で寝ている人の半数くらいが気づくほどの雨。中小の河川は氾濫し、水害発生の可能性が高まります。	滝のように降り、あたりが水しぶきで白っぽくなります。大雨による大規模な災害の発生する恐れが強く、厳重な警戒が必要です。避難勧告や避難指示等が出る場合があります。

※気象庁資料提供

緊急通報ダイヤル

例えば、緊急通報ダイヤルではこのような対応です。
「こちら110番です。事件ですか?事故ですか?」
「こちら119番です。火事ですか?急病ですか?」

あわてず、あせらず、はっきりと、
あなたの状況を伝えてください。

警察機関 110番

消防機関 119番

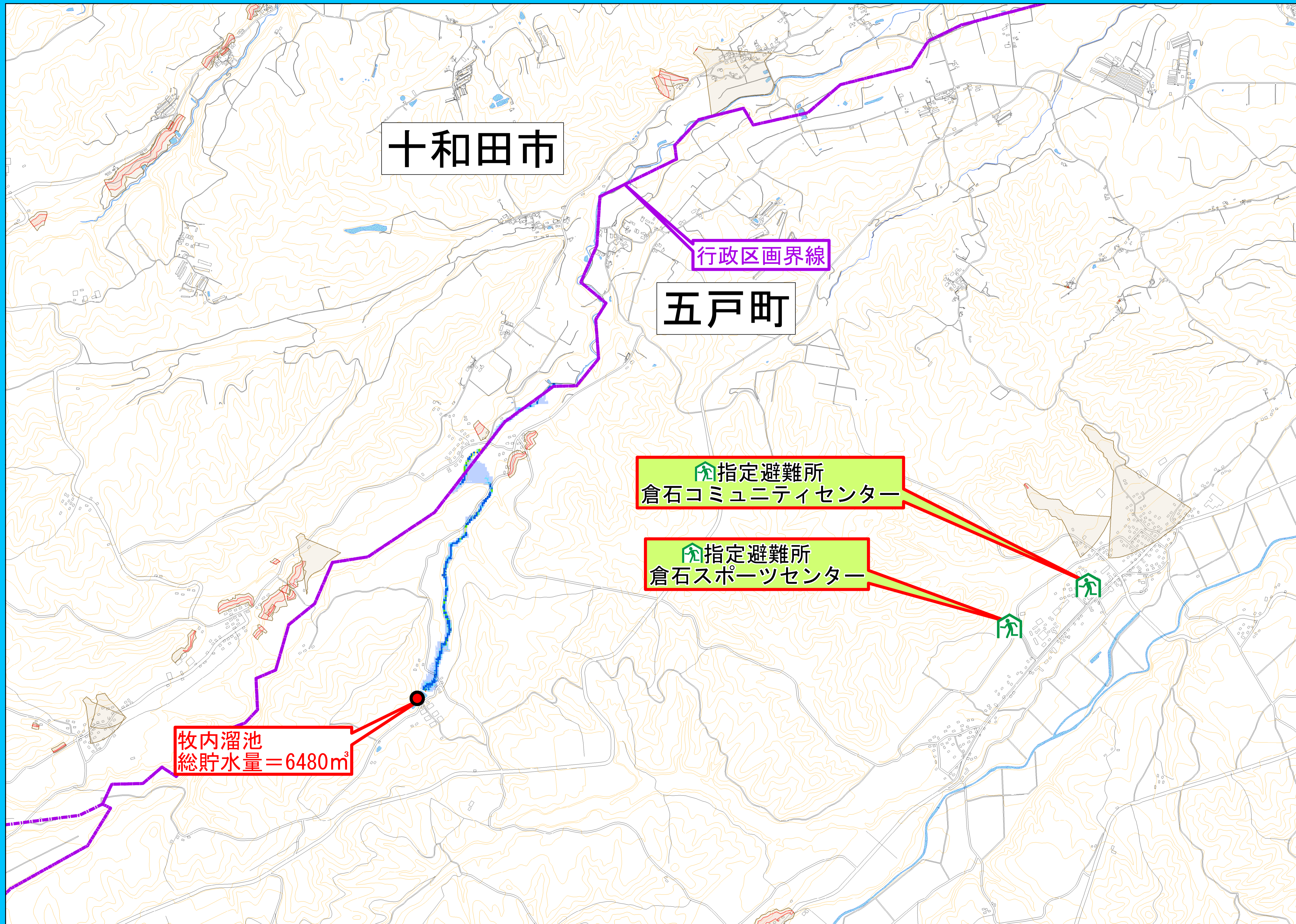
ため池決壊のメカニズム

豪雨によるため池の被災形態		地震によるため池の被災形態	
区分	被災メカニズム	区分	被災形態
越流破壊 被災形態	豪雨により、貯水位が急激に上昇し、堤体を越えて流れ出すと、下流斜面を流下することによって、破壊する場合があります。また、貯水位の上昇により、堤体内の水圧も上昇し、強度が低下して決壊する場合があります。	クラック 被災形態	堤体の頂部などにクラック（亀裂）が発生する場合があります。堤体の上下流方向に生じるクラック（亀裂）は水みちとなることがあり、特に注意が必要である。
すべり破壊 被災形態	貯留した水と降雨が堤体の中に浸透して、堤体内部の水分量が増加し、堤体の法面部の強度が低下することによって、法面部ですべりが発生し破壊する場合があります。	沈下 被災形態	堤体の形状をほぼ保ち、クラック（亀裂）などを伴いながら堤体が沈下する場合があります。多くは軟らかい地盤で発生している。
浸透破壊 被災形態	堤体内部が劣化して、水を遮る機能が低下すると、貯水位が上昇した時に堤体の中の水圧も上昇して強度が低下し、破壊する場合があります。また堤体内に上流から下流に向かう水みちが発生し破壊する場合があります。	斜面崩壊 被災形態	堤体法面の上部が沈下し、下部がはらんで変形が生じる場合があります。
		斜面すべり 被災形態	地震動により堤体の法面にすべりが発生する場合があります。
		崩壊 被災形態	堤体や地盤が大きく変化し、崩壊する場合があります。決壊に至ることが多く、堤体や基礎地盤の液状化によるものと考えられる。

担当課: 五戸町役場 農林課
連絡先: 0178-62-7960

避難時があると便利なもの

- 生活用品など
- 飲料水(1人1日3リットルが目安)
- 非常食(缶詰、インスタント食品など)
- 懐中電灯と予備電池
- ヘルメット
- 革製手袋又は軍手
- 衣類、タオル
- 雨具(長靴・レインコート)
- ティッシュ(ウェットティッシュ)
- トイレトペーパー
- マスク
- マッチ又はライター
- ローソク
- 医薬品(常備薬を含む)
- アルミ製保温シート
- 厚手のビニールシート
- 紙食器
- 台所用ラップ・アルミホイル
- 笛(救助を求める時に使用)
- 粉ミルクと紙おむつ(乳幼児がいる家族)
- おもちゃ(子供がいる家族)
- 情報収集用品
- 携帯ラジオ
- 携帯電話と充電器
- 公衆電話用10円硬貨
- 家族の写真(はぐれた時の確認用)
- 筆記用具
- 防災マップ(市町村や町会で作成したもの)
- 貴重品
- 現金
- 身分証明書(運転免許証など)
- 印鑑
- 預金通帳
- 健康保険証
- 防災用にあるとよい物
- バール
- のこぎり
- 金づち
- はしご
- 消火器
- バケツ
- スコップ
- ロープ
- 備蓄しておくよい物
- 毛布
- テントと寝袋
- 卓上コンロ
- ポリタンク
- 簡易トイレ
- 石鹸
- 下着
- 使い捨てカイロ
- 生理用品
- 炊飯用具(コッヘル)
- ガムテープ
- シャンプー(水を使わないもの)



十和田市

行政区画界線

五戸町

指定避難所
倉石コミュニティセンター

指定避難所
倉石スポーツセンター

牧内溜池
総貯水量 = 6480m³